

Marmotton

Des enfants traversent les Pyrénées pour FANETTE ...

... Participez en achetant des mètres de dénivelé
www.marmottes-et-marmots.fr



Hendaye - Banyuls, Eté 2006,
une aventure soutenue par



Ontario



Les dons sont versés à l'association FANETTE pour la réalisation d'une maison d'accueil de personnes polyhandicapées



Marmotton

9 Juillet - 2 Septembre 2006

La traversée intégrale des Pyrénées avec des enfants



Association Marmottes et Marmots : marmottes.marmots@tele2.fr

Mairie de Clermont le Fort, F. 31810 Clermont le Fort 05 61 76 29 45

www.marmottes-et-marmots.fr



Marmotton



La traversée intégrale des Pyrénées avec des enfants

- *Un relais pédestre de HENDAYE à BANYULS*
- *56 jours de randonnée en 15 parcours de 1 à 7 jours*
- *50 000 mètres de dénivelée, 750 km de sentiers*
- *100 marcheurs de 5 à 65 ans*
- *Réalisée par l'association « Marmottes et marmots »*

Une aventure pour soutenir « Fanette »

- La traversée suit l'itinéraire de la Haute Route Pyrénéenne et comprend l'ascension de quelques sommets choisis pour leur intérêt ou leur caractère emblématique : pic d'Anie, Balaïtous, Posets, Perdiguère, Canigou,...

- Les étapes sont conçues pour être réalisables par des enfants, des adolescents, et par des adultes pour qui la marche en montagne est une activité de loisirs. L'ensemble est découpé en 15 parcours d'une durée de 1 à 7 jours.



- Ce défi permettra de collecter des dons par une vente de mètres de dénivelée pour l'association « Fanette ».



Marmotton



L'association Marmottes et Marmots

Créée en 1995 par quelques amoureux des Pyrénées désireux de faire partager leur passion à leur entourage et plus particulièrement à leurs enfants, l'association a pour objectif de favoriser la découverte de la montagne dans un cadre familial à travers de multiples activités telles la randonnée à pied ou à raquettes, le ski de fond, le ski de randonnée, la pratique du canyoning, de la spéléologie et de l'escalade. Elle organise une dizaine de sorties par an, le plus souvent dans les Pyrénées, pour des groupes dont l'effectif varie de 10 à 45 personnes ; la moitié des participants sont des enfants ou des adolescents. Les randonnées ou activités proposées sont adaptées à leurs capacités et respectent leur rythme, tout en restant d'un bon niveau.

Les familles adhérentes sont principalement originaires de Clermont le Fort, siège de l'association, et de villages voisins (Aureville, Goyrans, Venerque, ...). Plusieurs membres du bureau possèdent des qualifications, reconnues par des diplômes nationaux ou fédéraux, dans les domaines de l'accompagnement en montagne et du secourisme.





Marmotton



L'association « Fanette »

Née en 2004, cette association d'Aureville a pour but de défendre les droits des personnes handicapées, de favoriser leur intégration et de soutenir leurs familles. Son projet est la mise en place d'une structure d'accueil dans la région toulousaine.

Tiphaine (Fanette) adhérente à Marmottes et Marmots, atteinte du syndrome d'Angelman, sera au départ à Hendaye, réalisera une étape et nous rejoindra à l'arrivée à Banyuls.

Comment aider « Fanette » ?

Vous pouvez aider Fanette en achetant des mètres de dénivelée. Pour cela rendez vous sur www.marmottes-et-marmots.fr.

La totalité des dons sera directement perçue par l'association « Fanette » et aidera au financement de la maison d'accueil de personnes polyhandicapées.

Merci pour votre soutien !!!



Marmotton



La traversée

Elle sera réalisée en relais avec la présence effective d'enfants ou d'adolescents sur toutes les étapes, accompagnés de leurs parents.

Chacun randonnera sur des parties plus ou moins longues de la traversée choisies en fonction de ses envies et de ses possibilités. Le découpage en quinze parcours de difficultés variées a permis aux familles ayant de jeunes enfants de participer à cette belle aventure.



Le départ d'Hendaye et surtout l'arrivée à Banyuls rassembleront tous les participants au projet et tous ceux qui le soutiennent.

Symboliquement, une bouteille d'eau de l'Arctique, ramenée par Stéphane Levin lors de l'expédition « Voyageurs des glaces » sera mélangée avec de l'eau de l'océan Atlantique, puis transportée par les enfants lors de la traversée. Cette bouteille d'eau sera vidée dans la mer Méditerranée par Fanette.



Chaque parcours dure de 1 à 7 jours. Les lieux de départ et d'arrivée ont été définis en fonction des accès routiers. Les relais permettront aussi de récupérer les derniers récits et photos pour mettre à jour le site Internet tout au long de la traversée.

De façon générale, nous dormons en refuge pour que les enfants puissent se reposer dans de bonnes conditions. A certains endroits isolés, nous dormirons sous tentes ou dans des granges.



Marmotton


Tableau des parcours

Parcours	Départ	Arrivée	Durée	Niveau	Dénivelée
1	Hendaye	Les Aldudes	4 jours	Facile	3100 m
2	Les Aldudes	Iraty	4 jours	Moyen	2700 m
3	Iraty	La Pierre St Martin	2 jours	Facile	1900 m
4	La Pierre St Martin	Col du Somport	4 jours	Moyen	3300 m
5	Col du Somport	Gavarnie	7 jours	Difficile	6500 m
6	Gavarnie	Parzan	4 jours	Difficile	3300 m
7	Parzan	Hospice de Vielha	7 jours	Difficile	8400 m
8	Hospice de Vielha	Bonaigua	3 jours	Moyen	2100 m
9	Bonaigua	Monicou	5 jours	Difficile	4700 m
10	Monicou	Val d'Inclès	3 jours	Difficile	3600 m
11	Val d'Inclès	Les Bouillouses	3 jours	Difficile	3300 m
12	Les Bouillouses	Mantet	3 jours	Moyen	2600 m
13	Mantet	Amélie les Bains	3 jours	Moyen	2500 m
14	Amélie les Bains	Col des Gascons	3 jours	Difficile	3200 m
15	Col des Gascons	Banyuls	1 jour	Facile	0 m
Total	Hendaye	Banyuls	56		51 200 m

Régions traversées : Labourd, Guipúzcoa, Navarre, Soule, Béarn, Jacetania, Bigorre, Sobrarbre, Ribargorça, Comminges, Val d'Aran, Couserans, Pallars, Haute Ariège, Andorre, Capcir, Cerdagne, Conflent, Vallespir, Albères.



Marmotton



Les partenaires associés au projet

- Stéphane LEVIN (Voyageurs des sciences) et Pierre-Gilles de GENNES (prix Nobel de physique) sont les parrains du projet.
- Le Conseil Régional Midi-Pyrénées, le Conseil Général de Haute-Garonne, les municipalités d'Aureville, de Clermont-le-Fort et de Venerque, le Crédit Agricole du Midi-Toulousain, l'Institut Géographique National, le magasin Ontario de Portet-sur-Garonne ont contribué au financement de ce projet.
- Les magazines Carnets d'aventure, Respyr, Rando-Pyrénées ont fait paraître des articles sur le projet.
- L'association « MAAADS » réalisera un documentaire de la traversée en mettant en avant l'aventure humaine et les relations créées entre les différents participants.
- La Dépêche du Midi, France 3, le magazine Wapiti suivront le déroulement de la traversée.



Les municipalités d'Aureville, Clermont le Fort et Venerque



Marmotton



CONTACTS MARMOTS ET MARMOTTES

Jusqu'au 8 Juillet :

Vincent REQUILLART (Président) : 06.76.28.38.28 ou Vincent.Requillart@toulouse.inra.fr

Françoise GREBILLE (Secrétaire) : 05.61.08.48.89 ou F.Grebille@free.fr

Thomas MIKOLASEK (Trésorier adjoint, réalise la traversée dans son intégralité):

06.14.75.25.00 ou mikolasek.thomas@neuf.fr

Pendant la traversée :

Vincent REQUILLART : 06.76.28.38.28

Thomas MIKOLASEK : 06.14.75.25.00



Marmotton

Prenez garde à être bien lisible. D'avance, merci.

Prenez soin de remplir TOUTES les rubriques. Merci.

Nom :

.....

Prénom:

.....

Adresse (bien lisible, SVP):

.....

.....

.....

Adresse électronique (email) :

.....

Montant du don : Nombre de centaines de mètres de dénivelé x 1€ soit :€

Remplir le chèque à l'ordre de "Fanette"

Acceptez vous que votre nom apparaisse sur notre site Web dans la rubrique

"Ils ont acheté des mètres de dénivelé" : OUI - NON (rayer la mention inutile)

Renvoyez le tout à :

Association Fanette

Sauveterre

Chemin d'el Bosquet

31320 Aureville

Nous vous remercions pour votre geste. A très bientôt !